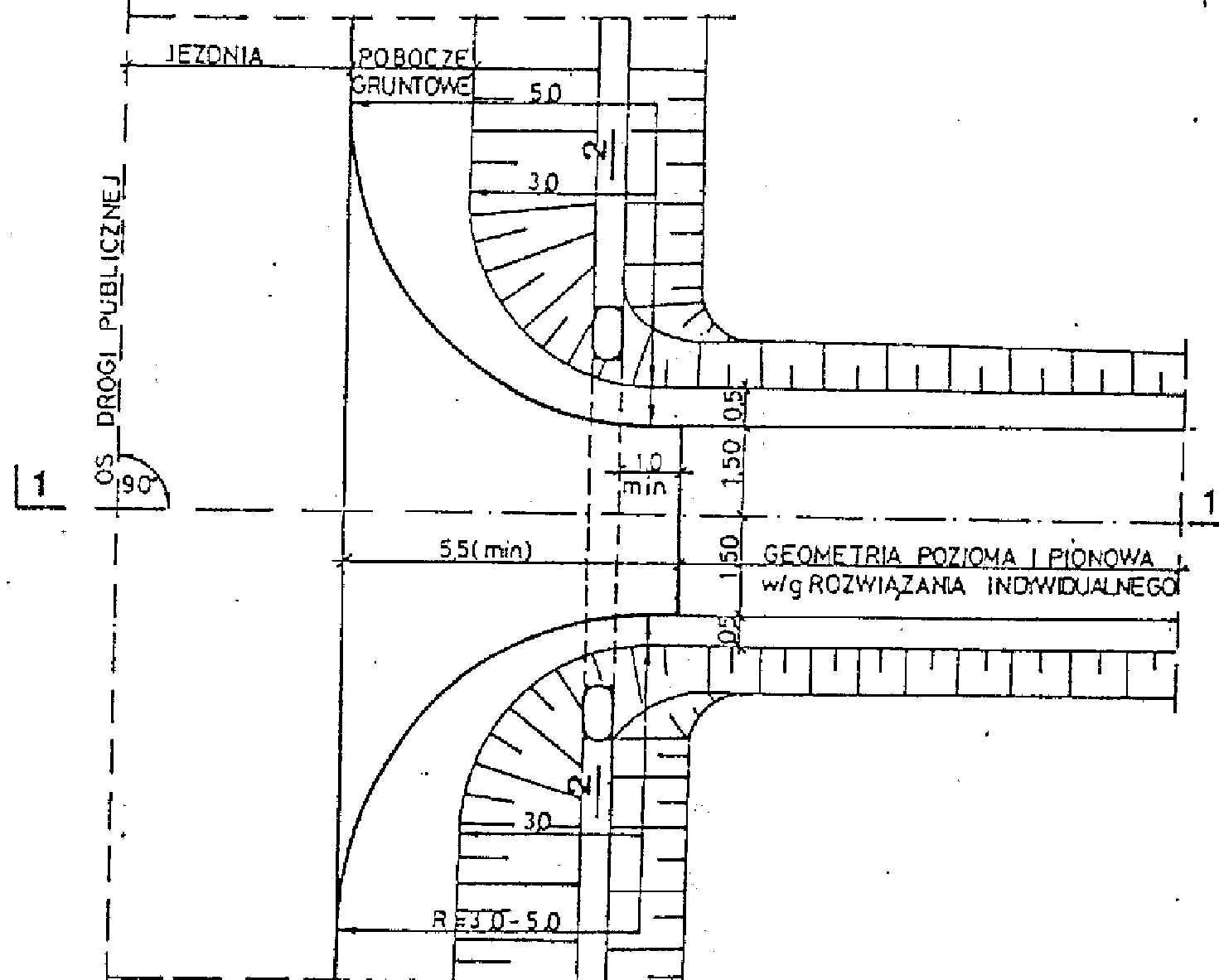
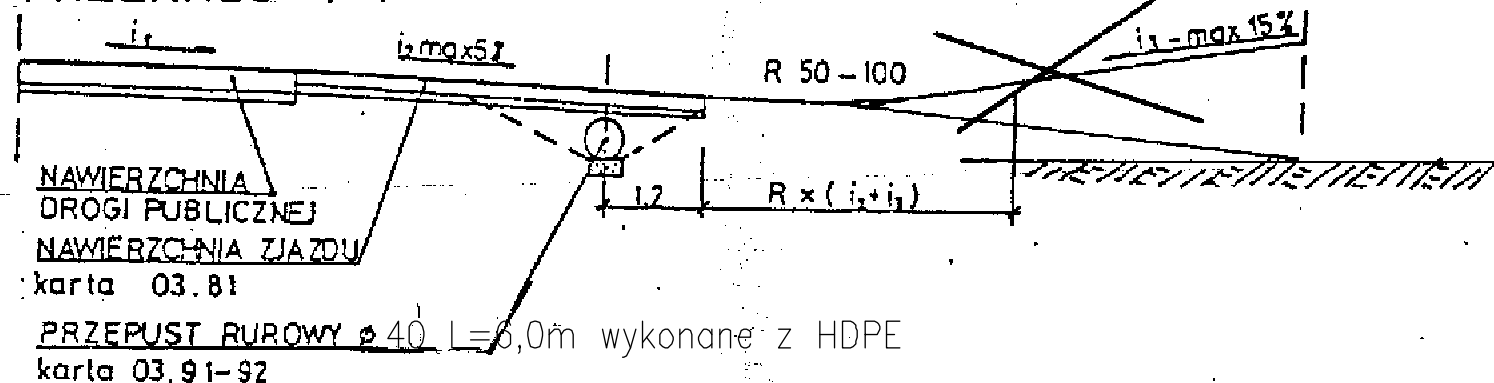


# PLAN SYTUACYJNY

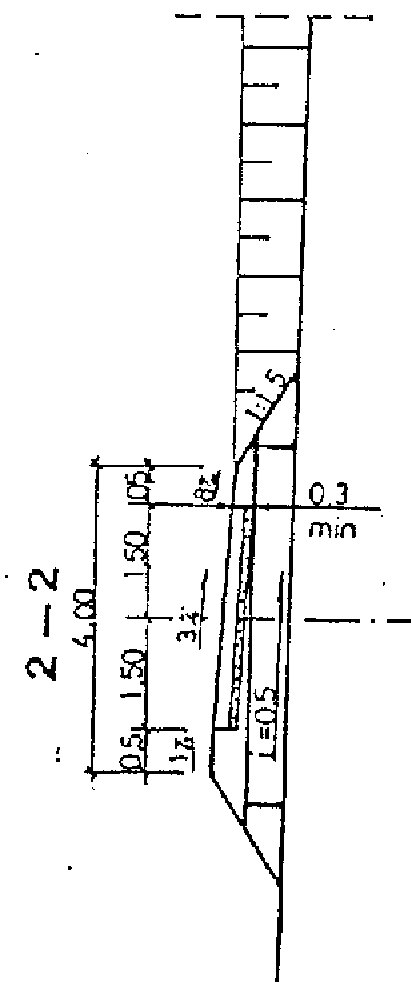


## PRZEKRÓJ 1-1



03.83

1:100



## ZASTOSOWANIE

1. \* Do obsługi terenów rolnych i zabudowań o charakterze gospodarczym

## TABELA PRZEDMIAROWA

Lp.	Wyszczególnienie robót	jedn.	Ilość	
			R=50	R=30
1	NAWIERZCHNIA	m <sup>2</sup>	28,0	20,4
2	PODBUDOWA	m <sup>2</sup>	32,7	23,2
3	PRZEPUST <math>\phi 40-50</math>	szk	1	1

BRANZA D	STUDIUM PT	NR RYS. 4
INWESTOR	Urząd Gminy Grodzisk	
OBIEKT	Rolnicza droga dojazdowa na gruntach wsi Makarki	
TEMAT RYSUNKU	Zjazd gospodarczy w wykopie	
PROJEKTANT		